

# CAMINHOS DO GEOPARQUE UBERABA “ROTA DOS GEOSÍTIOS E SÍTIOS CULTURAIS”



# 1º dia

- **GEOSSÍTIO PEIRÓPOLIS**

O Geossítio Peirópolis possuem diversas atrações para encantar o visitante. Seus museus contam com um rico acervo de fósseis de dinossauros e outros vertebrados, além de painéis explicativos sobre a evolução das espécies e dioramas que reconstituem os cenários da vida, dos animais e vegetais que habitaram a região de Uberaba há milhões de anos. Seu gramado é um lugar perfeito para a realização de piqueniques, práticas de yoga, observação do céu e várias outras atividades de lazer. O local também recebe eventos que estão se tornando tradicionais na região, como por exemplo, o Festival de Inverno. Para receber bem o turista, há restaurantes e lanchonetes. Peirópolis também conta com pousadas que remetem ao sossego de uma vida no campo. As cachoeiras e trilhas são atrativos à parte para quem gosta de natureza e aventura. Importante lembrar que os visitantes devem cuidar desse patrimônio e não deixar lá seu lixo.

Peirópolis possui uma comunidade modesta, mas focada no futuro. Juntos caminham a passos largos para adequar o turismo rural na linha do turismo moderno, capaz de atender bem aos turistas que o visitam.



Fonte: Arquivo PMU



**Endereço:** Rodovia 262 – 20km de Uberaba/MG

**Contato:** (34) 3338-1558 -  
turismo@uberaba.mg.gov.br

**Horário de Visitação:** aberto ao público

- **COMPLEXO CULTURAL E CIENTÍFICO DE PEIRÓPOLIS - MUSEU DOS DINOSSAUROS**

Os primeiros fósseis foram descobertos em Uberaba no ano de 1945 durante a construção de um trecho ferroviário. O paleontólogo Llewellyn Ivor Price foi o responsável pela condução dos trabalhos, deixando uma grande contribuição à pesquisa paleontológica nacional. Com sua equipe, Price realizou escavações anualmente em Peirópolis até o ano de 1974. Todos esses fósseis estão depositados atualmente no Museu de Ciências da Terra do Serviço Geológico do Brasil. A implantação, em 1991, do Centro de Pesquisas Paleontológicas Llewellyn Ivor Price e Museu dos Dinossauros pela Prefeitura de Uberaba, no bairro de Peirópolis, permitiu ações que potencializaram as atividades de escavação, preparação e avanço da pesquisa por meio do estudo e publicação de trabalhos científicos que revelaram grupos únicos no registro paleontológico. São aproximadamente 4000 fósseis dentre dinossauros herbívoros e carnívoros, crocodilos, tartarugas, rãs, peixes, aves, mamíferos, conchas, plantas e microfósseis.

Estes registros paleontológicos podem ser admirados em três mostras musealizadas, sendo uma a céu aberto que reproduz como era o ambiente da época há cerca de 70 milhões de anos. Em 2010 o Centro Paleontológico Price e Museu dos Dinossauros passaram a integrar a Universidade Federal do Triângulo Mineiro - UFTM, que somado à extinta Rede Nacional de Paleontologia compõem o Complexo Cultural e Científico de Peirópolis.



Fonte: Arquivo UFTM



**Endereço:** Rua Estanislau Collenghi, 194 - Bairro Peirópolis – Uberaba/MG

**Contato:** (34) 3338-1526  
contato@memorialchicoxavier.com

**Horário de Visitação:** fechado temporariamente em virtude da pandemia COVID19

- **CACHOEIRA DO MARZOLA**

Este local é muito visitado por ciclistas, grupos de escoteiros, excursão de alunos e turistas que visitam a região do Sítio Paleontológico de Peirópolis. Esta cachoeira é de fácil acesso e próxima à comunidade, com aproximadamente 3 metros de queda d'água.

 **Endereço:** Bairro Peirópolis – Uberaba/MG

**Contato:** Carlos Marzola - (34) 9141-8561

**Horário de Visitação:** Aberto ao público

- **CACHOEIRA DO PONTILHÃO**

Cachoeira localizada em área rural próxima ao bairro de Peirópolis. Há sinalização indicando o caminho, que pode ser feito de carro, bike ou a pé. Há estacionamento no local e o acesso até a cachoeira é de nível fácil. A queda d'água é de 3 metros.

 **Endereço:** Bairro Peirópolis – Uberaba/MG

**Horário de Visitação:** Aberto ao público



Fonte: Arquivo PMU




Fonte: Arquivo PMU

## 2º dia

- **GEOSSÍTIO VALE ENCANTADO**

Com área de aproximadamente 38ha e idealizada para a preservação ambiental, a Reserva Particular do Patrimônio Natural - RPPN conta com mais de 130 mil árvores de vegetação nativa e uma diversidade de plantas e animais do cerrado. O Vale Encantado possui mais de cinco nascentes e uma cachoeira de aproximadamente 15 metros de queda natural em meio à mata fechada, com águas claras e cristalinas. Distante a 25 Km de Uberaba, a reserva tem um receptivo com banheiros e restaurante, onde é possível agendar um almoço ou café da manhã antecipadamente, ou levar seu próprio lanche para aproveitar seu gramado para um piquenique agradável. Além disso, é aberto às instituições de ensino que desejam aulas práticas e vivência de campo. Possui rochas que nos revelam como foram os ambientes e ecossistemas em Uberaba há cerca de 70 milhões de anos.



Fonte: Arquivo Vale Encantado



**Endereço:** Fazenda Vale Encanto - Uberaba - MG, Uberaba/MG.

**Contato:** (34)99317-5563 - WhatsApp (34)99912-6917

**Instagram:** @cachoeiravaleencantadoueraba

**Horário de Visitação:** Domingo a Domingo 09h00 às 18h30.

## 3º dia

### • SÍTIO HISTÓRIO E CULTURAL ABCZ

Localizado no Parque Fernando Costa, inaugurado em 1941, lugar de exuberante beleza e emblemáticos monumentos que contam a trajetória de sucesso da instituição, o Sítio Histórico e Cultural ABCZ compõe-se de três espaços: o Museu do Zebu - Fundação Edílson Lamartine Mendes, que guarda a memória e a história da pecuária zebuína no Brasil; o Museu a Céu Aberto, composto pelo conjunto do patrimônio histórico e arquitetônico artístico do Parque, com sua pujante arquitetura e paisagismo; e a sede nacional da Associação Brasileira dos Criadores de Zebu - ABCZ, que hoje conta com mais de 22.000 associados de todos os Estados da Federação e diversos países ao longo dos seus 100 anos de existência. As diversas feiras realizadas pela maior entidade de pecuária do mundo, com destaque para ExpoZebu, realizada pela primeira vez em 1935. Sua trajetória tem sido arena de grandes feitos da política brasileira, de ricos animais e campeões, que elevam a cidade e a pecuária

brasileira a referências mundiais na produtividade, no desenvolvimento científico e tecnológico, resultando em um formidável melhoramento genético das raças zebuínas.



Fonte: Arquivo ABCZ

**Endereço:** Praça Vicentino Rodrigues da Cunha, 110 - Bloco 1 - Parque Fernando Costa - Bairro São Benedito - Uberaba/MG.

**Contato:** (34)3319-9900 - museudozebu@abcz.org.br

**Horário de visitação:** De segunda a sexta-feira, das 13h30 às 17h30.

Sábados e domingos: das 8h00 às 11h00 e das 13h00 às 17h00.

- **CASA DE MEMÓRIAS E LEMBRANÇAS CHICO XAVIER**

A Casa de Memórias e Lembranças Chico Xavier, onde morou o médium, expõe seus pertences pessoais, fotos e livros que escreveu. A Casa de Memórias e Lembranças Chico Xavier foi inaugurada no dia 05 de dezembro de 2002 em homenagem ao médium e está localizada na casa onde o médium residiu em Uberaba até seu desencarne. Nesse local também foi criada a Livraria FCX, Localizada em rua residencial e tranquila, a Casa de Memórias e Lembranças Chico Xavier é facilmente encontrada por conter em sua fachada painel com fotos e assinatura de Chico Xavier e a entrada pela Livraria FCX através de portas de vidro fumê. Na Livraria FCX pode-se adquirir vários produtos, dentre eles: os livros psicografados por Chico Xavier, livros de diversos autores, fotos e imagens diversas, DVD's e CD's de mensagens na voz de Chico Xavier e de músicas e filmes diversos, além de camisas, calendários, chaveiros, canetas, canecas e diversos outros souvenirs com imagens e frases relacionadas a Chico Xavier.



Fonte: Arquivo PMU




**Endereço:** R. Dom Pedro I, 165 - Parque das Américas – Uberaba/MG.

**Contato:** (34) 3336-5967 - [livrariafcx@terra.com.br](mailto:livrariafcx@terra.com.br)

**Horário de Visitação:** Segunda à Sexta-feira 08h às 11h e das 13h às 16h - Sábado 08h às 12h.

- **GEOSSÍTIO SANTA RITA**

O Geossítio Santa Rita enaltece um afloramento rochoso que revela um fóssil de um grande Titanossauro sepultado há cerca de 80 milhões de anos. Em uma área verde fronteiriça próximo ao Mercado Municipal e Igreja Santa Rita, o projeto foi desenvolvido para atender um requisito de geoconservação e permitir a divulgação da paleontologia. O Local oferece uma loja de artesanatos e uma choperia com música ao vivo e um cardápio da gastronomia mineira.

 **Endereço:** Rua Alaor Prata, 287 - Bairro Estados Unidos - Uberaba/MG.


**Contato:** (34)3318-0493 -  
turismo@uberaba.mg.gov.br

**Horário de visitação:** De domingo à quinta das 08h00 às 21h00. Sexta e sábados 8h00 às 23h00.



- **IGREJA SANTA RITA – MUSEU DE ARTE SACRA**

A Igreja Santa Rita foi construída em Uberaba no ano de 1854, no local que teve início o povoamento da cidade. Passou por diversas reformas, mas manteve seu estilo original e sua grande beleza interior. Foi tombada pelo Instituto do Patrimônio Histórico e Artístico Nacional em 1939. Missas ainda são celebradas na igreja todo o dia 22 de cada mês, sob a responsabilidade da Paróquia de São Domingos. Abrigando hoje o Museu de Arte Sacra - MAS, o espaço possui um acervo rico em peças barrocas dos séculos XVIII e XIX.



Fonte: Arquivo PMU




**Endereço:** Praça Manoel Terra S/Nº – Centro - Uberaba/MG.

**Contato:** (34)3331-9200 - [imprensa.fcu@gmail.com](mailto:imprensa.fcu@gmail.com)

**Horário de visitação:** Terça a sexta das 12h00 às 18h00 e sábado e domingo das 8h00 às 12h00.

- **MERCADO MUNICIPAL**

Próximo a Igreja Santa Rita estão localizados o Mercado Municipal e o Geossítio Santa Rita. Tradicional espaço de convivência e de negócios, o Mercado Municipal é protegido pela Lei de Tombamento de Uberaba. O prédio, erguido em 1922, passou por várias reformas que modernizaram seu interior e instalações, mas que conservaram seu estilo original de construção na forma de um octógono de mais de 1400 m<sup>2</sup>. É uma excelente opção para compras de produtos típicos mineiros como queijos, frutas, hortaliças, doces, peixes e carnes variadas, além de artigos religiosos, de pesca, produtos artesanais e importados.

 **Endereço:** Praça Manoel Terra, 255 - Centro - Uberaba/MG.

**Contato:** (34)3332-1691 - museudozebu@abcz.org.br

**Horário de visitaç o:** Segunda a s bado, das 07h00  s 18h00 e domingo das 07h00  s 12h00



Fonte: Arquivo PMU



## 4º dia

- **MUSEU DE ARTE DECORATIVA – MADA**

O Museu de Arte Decorativa está instalado na casa de José Maria dos Reis, sede da sua fazenda até o ano de 1916. O museu possui acervos dedicados à memória da casa como objetos que retratam os costumes da família, guardando importante parte do patrimônio cultural de Uberaba. Entre esses estão móveis, porcelanas inglesas da década de 20, pinturas, uma biblioteca e objetos de decoração. Com uma programação anual de eventos e exposições culturais que contemplam vários seguimentos das artes visuais, o belíssimo espaço recebe mostras de grande relevância para o cenário cultural brasileiro. O MADA tem em seu acervo mais de 100 peças. Destacam-se as criações de Reis Júnior com pinturas, desenhos e afrescos. A primeira obra a integrar o acervo é a grande tela “Retirada da Laguna”. Em seu interior o museu exibe a réplica da obra de Leonardo da Vinci, a “Santa Ceia” e um barrado de estilo “art déco”, ambos devidamente restaurados.



Fonte: Arquivo PMU



**Endereço:** Rua Maria de Lourdes Melo Coli, 30 – Residencial Dr. Abel Reis Uberaba/MG.

**Contato:** Telefone: (34) 3338.9409 – madamuseudearte@yahoo.com.br

**Horário de Visitação:** fechado temporariamente em virtude da pandemia COVID19

- **GEOSSÍTIO UNIVERDECIDADE**

O Geossítio Univerdecidade está localizado próximo às margens do Rio Uberaba, ao norte da cidade, em local estruturado pela municipalidade para abrigar parque tecnológico, educacional e turístico, oferecendo opções para atividades ao ar livre, esportes, lazer e contemplação do horizonte. Os visitantes podem andar de bicicletas, patinetes, patins e levar animais de estimação. Ao redor de todo Parque estão instalados dezenas de bancos de madeira. O espaço conta também com um amplo estacionamento para carros, motos e bicicletas. Estrategicamente posicionado em área de topografia plana e elevada, o Geossítio Univerdecidade compreende uma das entradas principais do acesso norte da cidade. Nas vizinhanças estão o Centro de Educação Ambiental e de Receptivo do Turismo que ora inicia as suas atividades com estrutura física compatível para a integração de dados e projetos. Dentro do contexto geológico, traduz de forma simples e didática a transição da Formação Serra Geral com possíveis dois derrames de basaltos, com zonas vesiculadas,

amigdaloidais e esfoliação esferoidal, para a Formação Uberaba. A possibilidade de observação direta do contato abrupto entre os basaltos e o conglomerado da Formação Uberaba, superposto, permite entender página importante da evolução geológica da Bacia Bauru local, haja vista que esta unidade possui distribuição restrita ao município e às áreas circunvizinhas.



Fonte: Arquivo PMU




**Endereço:** Av. Randolpho Borges Júnior, 1000 – Univerdecidade - Uberaba/MG.

**Contato:** (34) 3318.0493 – turismo@uberaba.mg.gov.br

**Horário de Visitação:** Aberto ao público

- **PARQUE DAS BARRIGUDAS**

O Parque das Barrigudas é um espaço de convivência e lazer aberto ao público. Localizado no Parque Tecnológico, na Univerdecidade, abriga o CETA – Centro de Educação e Tecnologia Ambiental da Codau, um espaço de pesquisa, educação, lazer e recreação em meio à natureza. Em meio às árvores Paineiras centenárias, o espaço recebe atrações musicais e teatrais. Dotado de um belo gramado e brinquedos para as crianças, o Parque das Barrigudas possui vista privilegiada da cidade e exuberante beleza.

 **Endereço:** Av. Randolfo Borges Júnior, 1000 – Univerdecidade - Uberaba/MG.

**Contato:** Telefone: (34) 3318.0493 – turismo@uberaba.mg.gov.br

**Horário de Visitação:** Segunda a sábado, das 07h00 às 18h00 e domingo das 07h00 às 12h00



Fonte: Arquivo Geopark Uberaba



Fonte: Arquivo PMU

- **CENTRO DE ARTESANATO DE UBERABA**

O Centro de Artesanato de Uberaba é um espaço destinado à exposição e comercialização de produtos confeccionados por artesãos e com espaço para cursos da área, proporcionando oportunidades de trabalho e geração de renda, com a valorização do ser humano, da arte, da cultura, das tradições locais e respeito ao patrimônio histórico. O imóvel que abriga a estrutura é um casarão edificado no ano de 1932, considerado uma das mais belas residências da época. Localizado na região central da cidade, é um dos lugares mais agradáveis para compra da produção artística local, com uma ampla variedade de produtos, representando todas as facetas do artesanato do Município, estando alojados em um único espaço as entidades que atuam no segmento do Artesanato. São elas: AMUR- Associação das Mulheres Rurais de Uberaba e Região. CASA DO ARTESÃO- Associação dos Artistas e Artesãos de Uberaba.



Fonte: Arquivo PMU



**Endereço:** Rua Senador Pena, 358 – Centro - Uberaba/MG.

**Contato:** Casa do Artesão (34) 3312-6822 – AMUR (34) 3315-6952

**Horário de Visitação:** segunda a sexta-feira: 8h00 às 18h00 - Sábado: 8h00 às 14h00